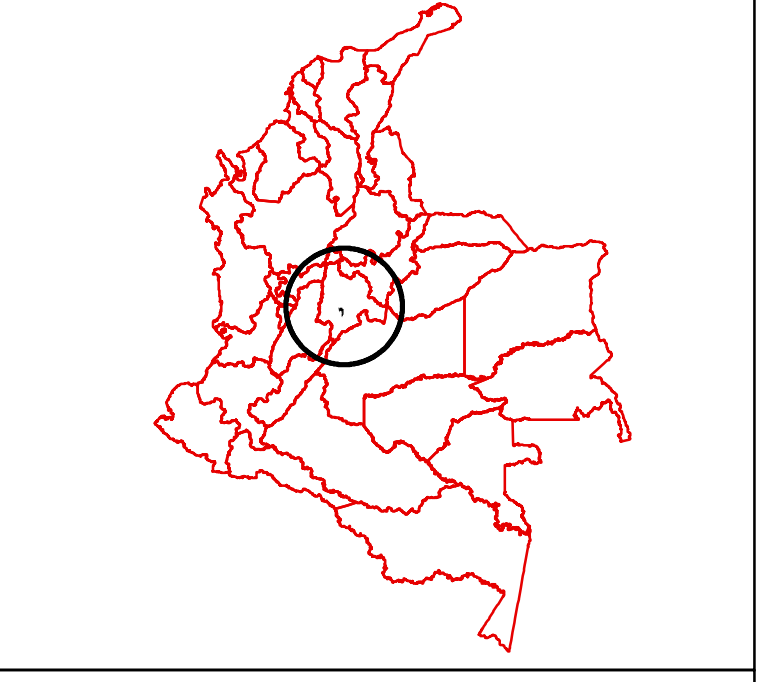
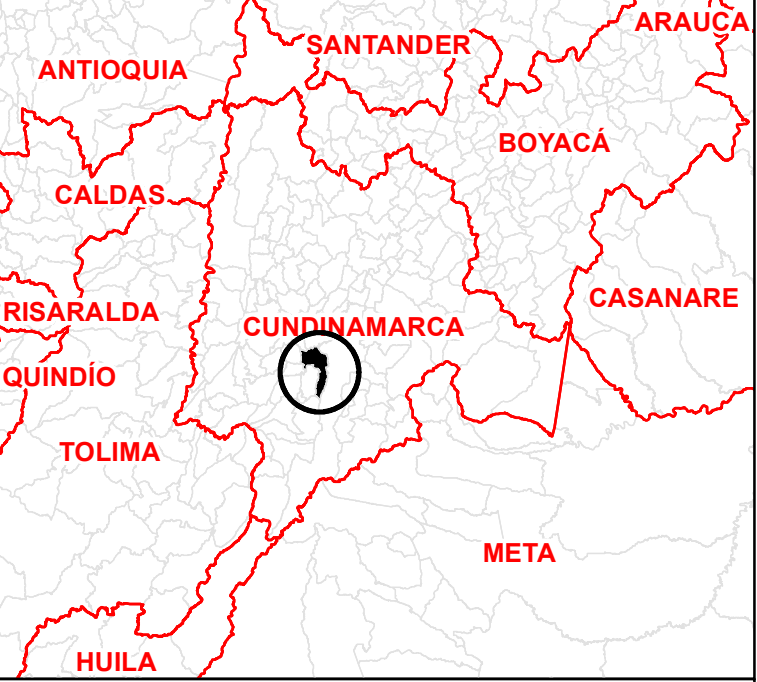


LOCALIZACIÓN A NIVEL NACIONAL



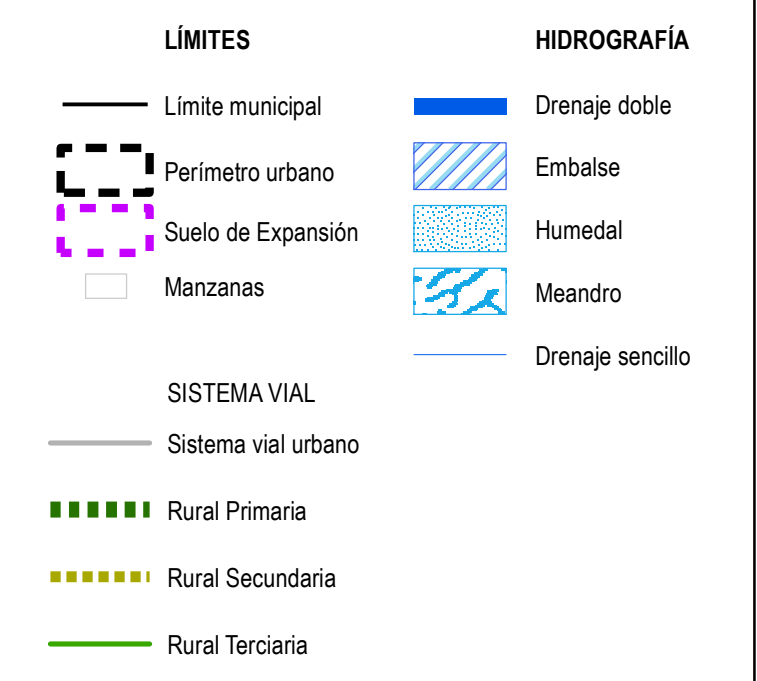
LOCALIZACIÓN A NIVEL DEPARTAMENTAL



LOCALIZACIÓN A NIVEL MUNICIPAL



CONVENCIONES



LEYENDA




ALCALDÍA MUNICIPAL DE SOACHA
Secretaría de Planeación y Ordenamiento Territorial

EL CAMBIO AVANZA
2020-2023

REVISIÓN GENERAL DEL PLAN DE ORDENAMIENTO TERRITORIAL DEL MUNICIPIO DE SOACHA

ALCALDE:
Abog. Juan Carlos Saldarriaga Gaviria

SECRETARÍA DE PLANEACIÓN:
Luz Marina Galindo

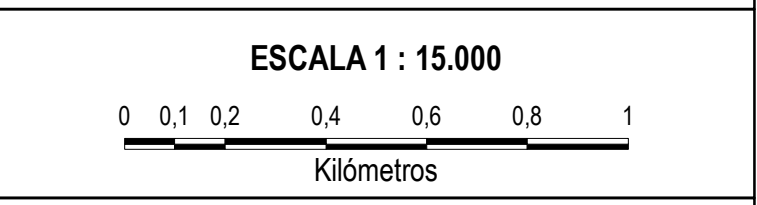
INTERVENTOR:
Christian Giovanni Alonso Sarmiento

CONTENIDO:
Espacio Público

INFORMACIÓN DE REFERENCIA

Nombre: MAGNA_Colombia_Bogota
Proyección: Transversa_Mercator
Falso Este: 1000000.0
Falso Norte: 1000000.0
Meridiano Central: -74.07750791666666
Factor de escala: 1.0
Latitud de origen: 4.596200416666666
Unidad lineal: Metros (1.0)

Sistema de Coordenadas Geográficas: GCS_MAGNA
Unidad angular: Grados sexagesimales
Meridiano central: Greenwich (0.0)
Datum: D_MAGNA
Esferoide: GRS_1980



ARCHIVO:
PU09-Espacio Público

FECHA: Noviembre de 2.020
MAPA: PU09